

Схема границ предполагаемых к использованию частей земельного участка на кадастровом плане территории

Условный номер: :679/чзу2,
 Местоположение: г. Курган, ул. Лесопарковая, в районе строения №8
 Категория земель: Земли населённых пунктов




Координаты		
Имя точки	X, м	Y, м
:679/чзу2 (площадь 100 кв.м.)		
н5	445 244,49	2 380 858,98
н6	445 251,96	2 380 859,62
н7	445 250,82	2 380 872,87
н8	445 243,35	2 380 872,23
н5	445 244,49	2 380 858,98


Масштаб 1:500

Условные обозначения:


: 030402 - условное обозначение кадастрового квартала

:93 - Кадастровый номер земельного участка

 - Границы кадастрового квартала

 - Существующая часть границы, имеющиеся в ГКН сведения о которой достаточны для определения ее местоположения

 - часть границы, местоположение которой определено при выполнении кадастровых работ

 - характерная точка границы земельного участка, сведения о которой отсутствуют в ЕГРН, местоположение которой определено при кадастровых работах (новая характерная точка)

Директор	Герштанский С.Ю.		Объект: земельный участок	МКУ "Городская инспекция по земельным отношениям"
Специалист	Сметанин М.М.			